

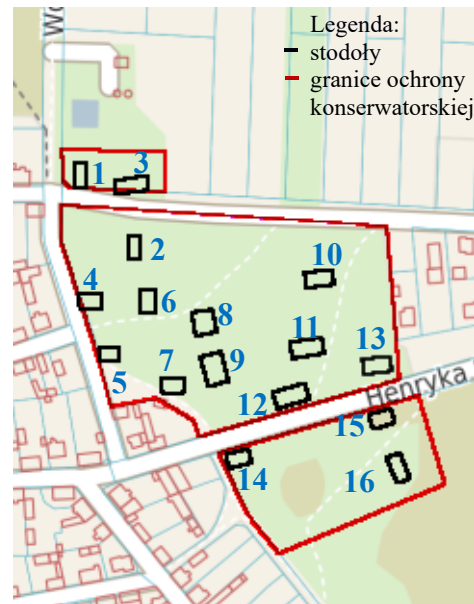


GEZ		KARTA ADRESOWA ZABYTKU		3. Miejscowość KAZIMIERZ	
1. Nazwa ZESPÓŁ STODÓŁ DREWNIANYCH		2. Czas powstania Od pocz. XX w. po lata 60-te XX w.			
<div>7. Fotografia z opisem wskazującym orientację w stosunku do sąsiednich terenów lub stron świata albo mapa z zaznaczonym stanowiskiem archeologicznym</div> <div><p>Widok na stodołę nr 1 od strony południowo zachodniej</p></div> <div><p>Widok na stodołę nr 2 od strony północno zachodniej</p></div> <div><p>Legenda: - stodoły - granice ochrony konserwatorskiej</p><p>Mapa przedstawiająca zespół stodół wraz z poglądowymi granicami w skali 1:5000</p></div>				4. Adres Przy i między ul. Polną, a ul. Sienkiewicza, Część działek nr ewid.: 149, 210, 135 obręb 0013	
				5. Przynależność administracyjna województwo łódzkie powiat pabianicki gmina Lutomiersk	
				6. Formy ochrony Plan miejscowy: uchwała nr XLIX/346/1 Rady Gminy Lutomiersk z dnia 17 maja 2010 r.	